



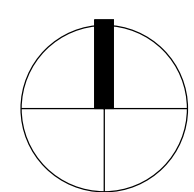
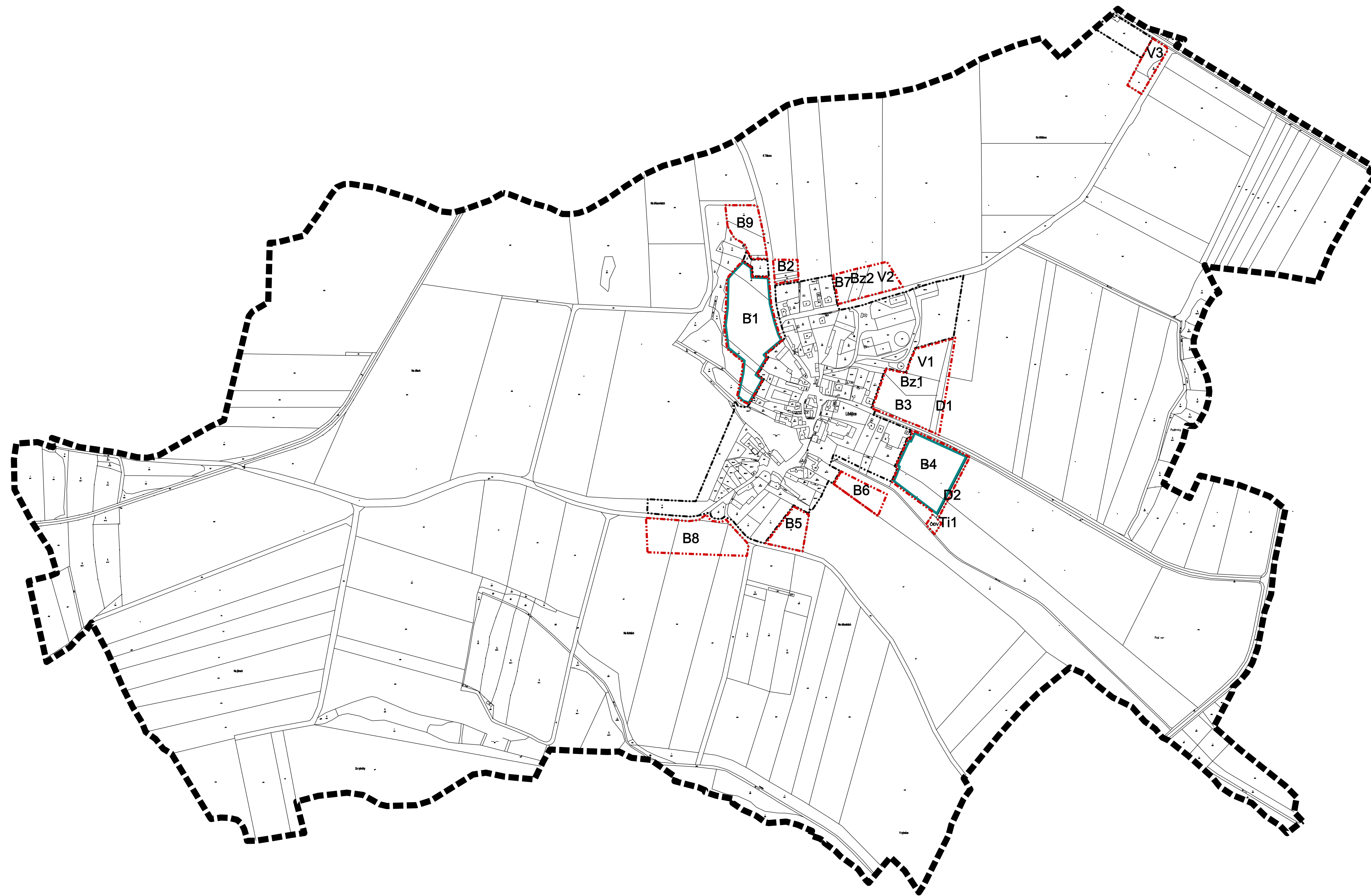


hranice a značení		stav	návrh
			hranice správního území
			hranice zastavěného území stanovená 1.1.2009
			hranice zastavitelných ploch
			území uložené k prověření ÚS

ÚZEMNÍ PLÁN LIBĚJICE

NÁVRH
měřítko 1:5000

VÝKRES ZÁKLADNÍHO ČLENĚNÍ



ZÁZNAM O ÚČINNOSTI	
územní plán LIBĚJICE	
správní orgán, který ÚP vydal Zastupitelstvo obce LIBĚJICE Usnesení č. ÚP/01/2010 Datum vydání územního plánu: 8.2.2010 Datum nabytí účinnosti: 24.2.2010	Pořizovatel Městský úřad Tábor Odbor územního rozvoje Oprávněná osoba pořizovatele: Ing. Vlastimil Křemien Datum: Razítko:

vedoucí projektant: Ing. arch. Dagmar Buzu			
investor: obec LIBĚJICE	místo: LIBĚJICE		
datum: 04/2009	měřítko: 1:5000	stupeň: NÁVRH	formát:
akce: ÚZEMNÍ PLÁN LIBĚJICE	paré č.:		
obsah: Výkres základního členění	výkres č.:		1